



**КОМИТЕТ ИМУЩЕСТВЕННЫХ ОТНОШЕНИЙ  
АДМИНИСТРАЦИИ ПЕРМСКОГО МУНИЦИПАЛЬНОГО ОКРУГА**

**РЕШЕНИЕ**

о размещении объектов № 74

Пермский край  
Пермский муниципальный округ

17.01.2025

Комитет имущественных отношений администрации Пермского муниципального округа разрешает Акционерному обществу «Газпром газораспределение Пермь» (ИНН 5902183841, ОГРН 1025900512670, почтовый адрес: 614000, г. Пермь, ул. Петропавловская, 43)

размещение объекта «Газопровод давлением до 1,2 Мпа, для размещения которого не требуется разрешения на строительство»

на землях муниципальной собственности и государственная собственность на которые не разграничена.

на срок 1 год

Местоположение: расположенный по адресу: Пермский край, Пермский м.о., п. Кукуштан, ул. Космонавтов, дом 19

Приложение: схема предполагаемых к использованию земель или части земельного участка.

Особые условия использования:

1) При размещении газопровода учесть параметры ширины проезда улично-дорожной сети, во избежание сужения полосы отвода дороги.

2) При условии получения разрешения на производство земляных работ.

Заместитель председателя комитета

  
(подпись, печать)

М.В. Королева



Схема предполагаемых к использованию земель или части земельного участка

Объект: Газопровод давлением до 1,2 Мпа, для размещения которого не требуется разрешения на строительство

Местоположение: расположенных по адресу: Пермский край, м.о. Пермский, п. Кукуштан, ул. Космонавтов, дом 19

Площадь земель или части земельного участка, кв.м.: 2563









Категория земель: земли населенных пунктов

Вид разрешенного использования: -

Описание границ смежных землепользователей:

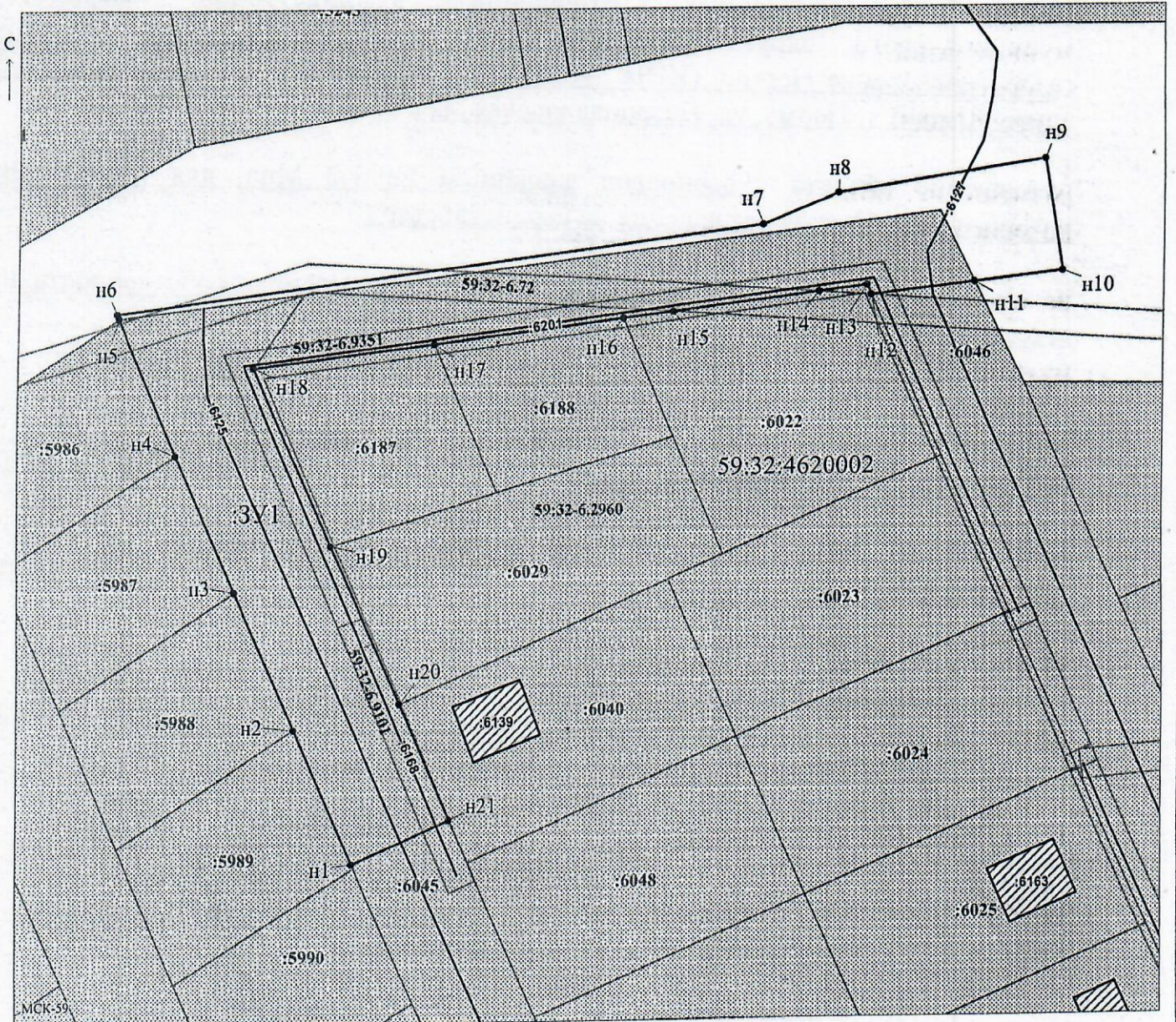
- От точки н1 до точки н2 - земельный участок с кадастровым номером 59:32:4620002:5989
- От точки н2 до точки н3 - земельный участок с кадастровым номером 59:32:4620002:5988
- От точки н3 до точки н4 - земельный участок с кадастровым номером 59:32:4620002:5987
- От точки н4 до точки н5 - земельный участок с кадастровым номером 59:32:4620002:5986
- От точки н5 до точки н11 - земли общего пользования
- От точки н11 до точки н12 - земельный участок с кадастровым номером 59:32:4620002:6046
- От точки н12 до точки н16 - земельный участок с кадастровым номером 59:32:4620002:6022
- От точки н16 до точки н17 - земельный участок с кадастровым номером 59:32:4620002:6188
- От точки н17 до точки н19 - земельный участок с кадастровым номером 59:32:4620002:6187
- От точки н19 до точки н20 - земельный участок с кадастровым номером 59:32:4620002:6029
- От точки н20 до точки н21 - земельный участок с кадастровым номером 59:32:4620002:6040
- От точки н21 до точки н1 - земельный участок с кадастровым номером 59:32:4620002:6045

Условные обозначения:


-  - предполагаемый участок земель, на которых планируется размещение объекта
-  - границы и номер земельного участка, сведения о которых внесены в ЕГРН
-  - границы и номер объекта капитального строительства, сведения о которых внесены в ЕГРН
-  - граница кадастрового квартала
-  - зоны с особыми условиями использования территории, сведения о которых внесены в ЕГРН
-  - обозначение запрашиваемого земельного участка
-  - характеристическая точка границ земель или части земельного участка
-  - номер кадастрового квартала

Каталог координат, м

№ точки границы	X	Y
н1	476060.11	2245032.87
н2	476078.65	2245024.65
н3	476097.70	2245016.21
н4	476116.77	2245007.75
н5	476135.83	2244999.30
н6	476136.47	2244999.05
н7	476148.37	2245090.70
н8	476152.75	2245101.17
н9	476157.31	2245130.13
н10	476141.55	2245132.68
н11	476140.13	2245120.31
н12	476138.47	2245105.86
н13	476139.82	2245105.26
н14	476138.98	2245098.54
н15	476136.40	2245078.06
н16	476135.52	2245071.04
н17	476132.15	2245044.15
н18	476128.96	2245018.75
н19	476104.02	2245029.81
н20	476082.12	2245039.52
н21	476066.15	2245046.60
н1	476060.11	2245032.87



Масштаб 1:600

Заявитель:  / Егошина И.В.  
МП (подпись, расшифровка подписи)

(для юридических лиц и индивидуальных предпринимателей)